

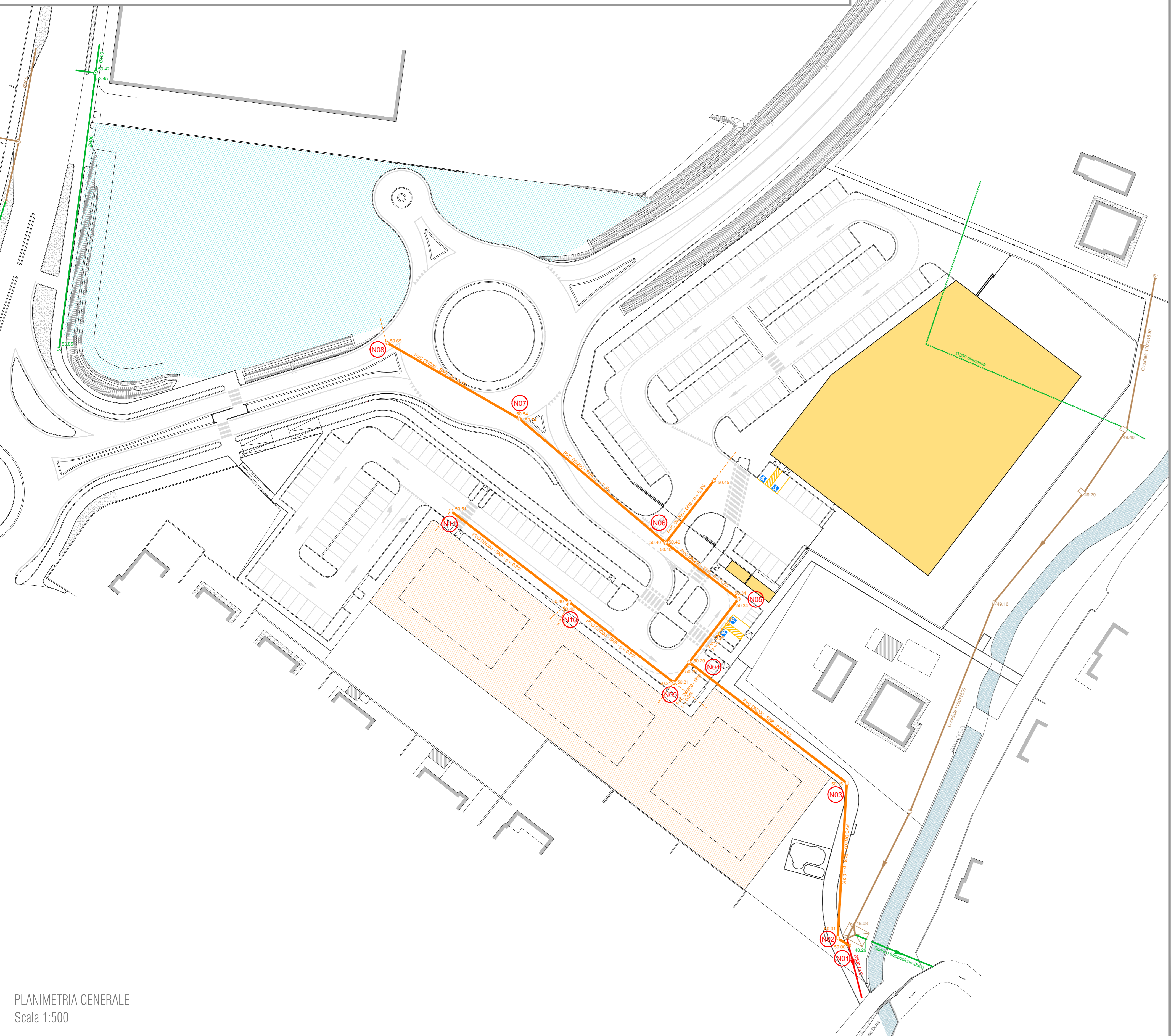
LEGENDA - FOGNATURE ESISTENTE

- Condotte fognarie Miste (dim. e sez. variabili)
- Pozzetti di ispezione F.M. in cls - (dim. - h variabile)
- Pozzetto scolmatore in cls - (dim. est. cm. 335x535)
- Condotte fognarie Nere (dim. e sez. variabili)
- Condotte fognarie Bianche (dim. e sez. variabili)
- Condotte fognarie Bianche dismesse (dim. e sez. variabili)
- Pozzetti di ispezione F.B. in cls - (dim. - h variabile)

LEGENDA - FOGNATURA NERA DI PROGETTO

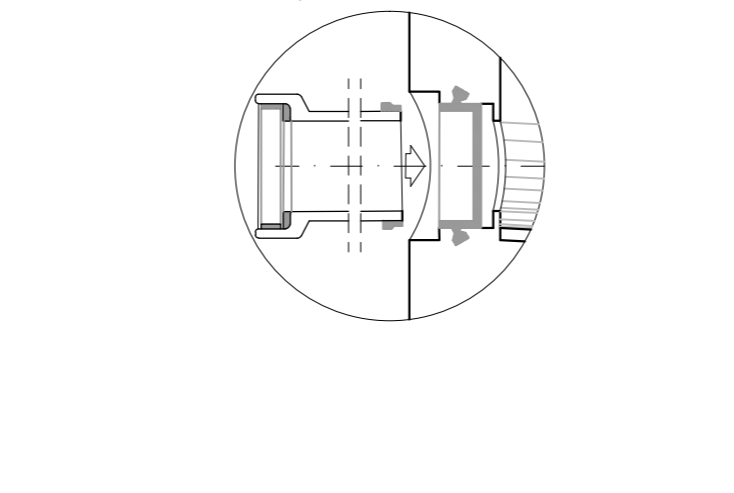
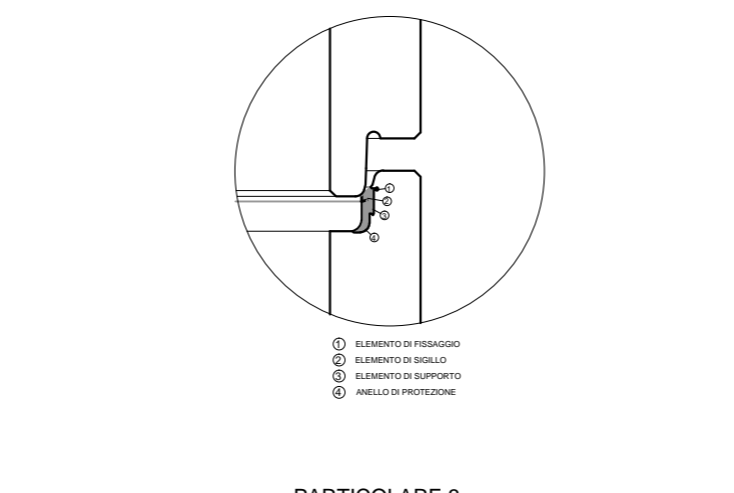
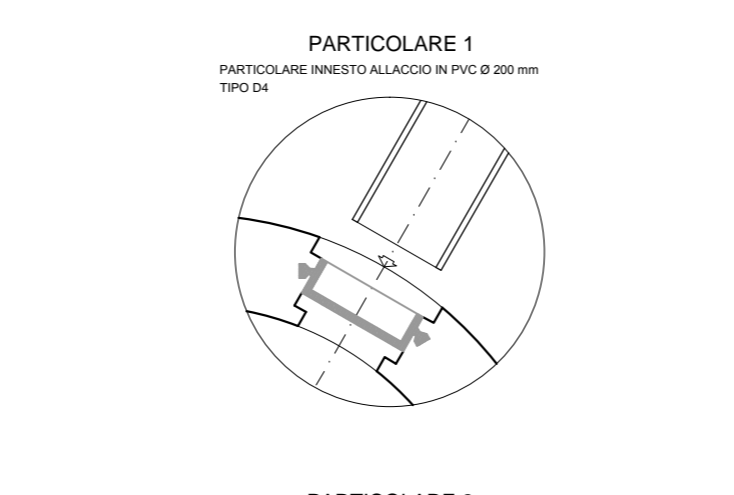
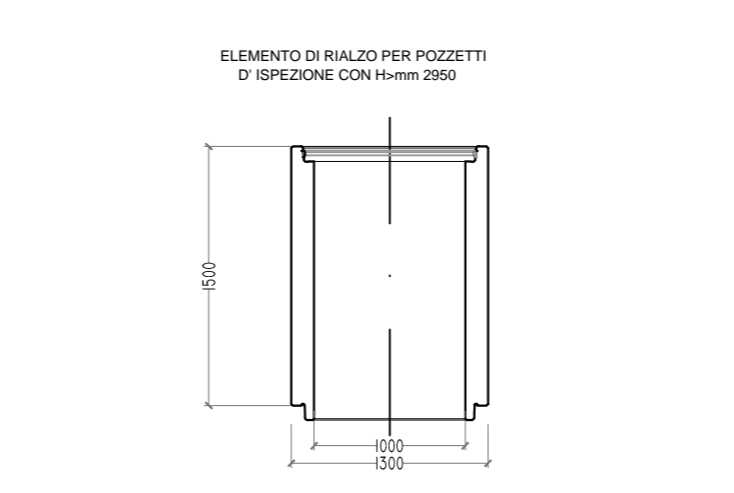
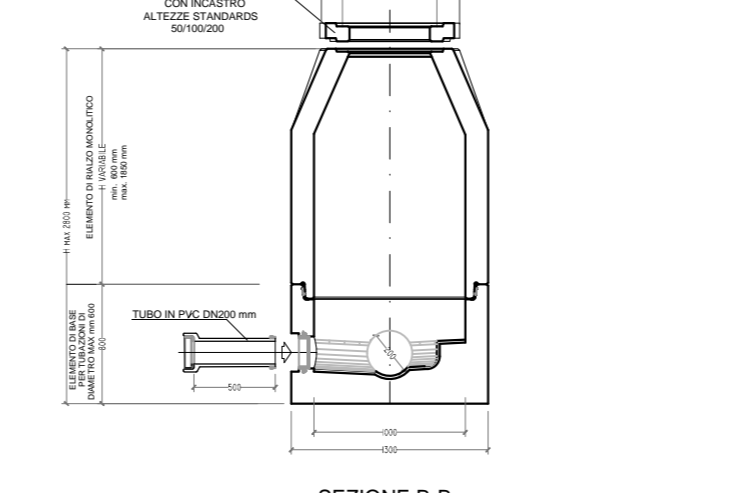
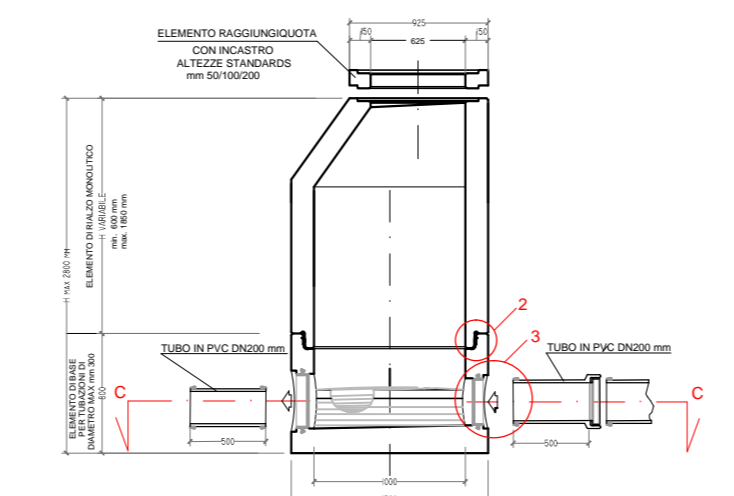
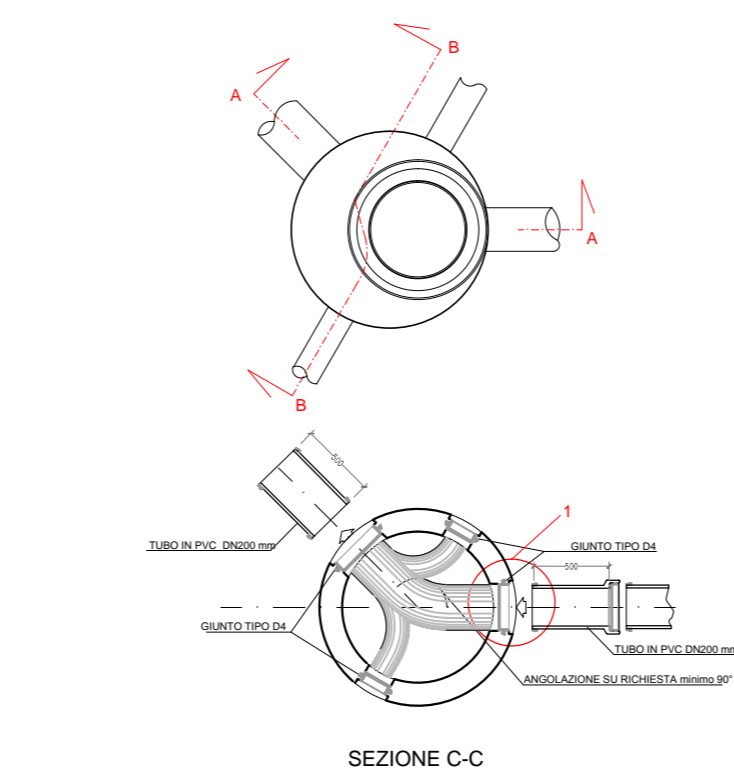
- Condotte linea principale, in PVC200 (SN8)
- Pozzetti di ispezione circolari in cls prefabbricati, diam. int. 1.00 m (h variabile)
- Condotte allaccio lotti privati, in PVC DN160(SN)

A fianco dei pozzetti di ispezione viene riportata la quota di scorrimento delle condotte in ingresso ed in uscita

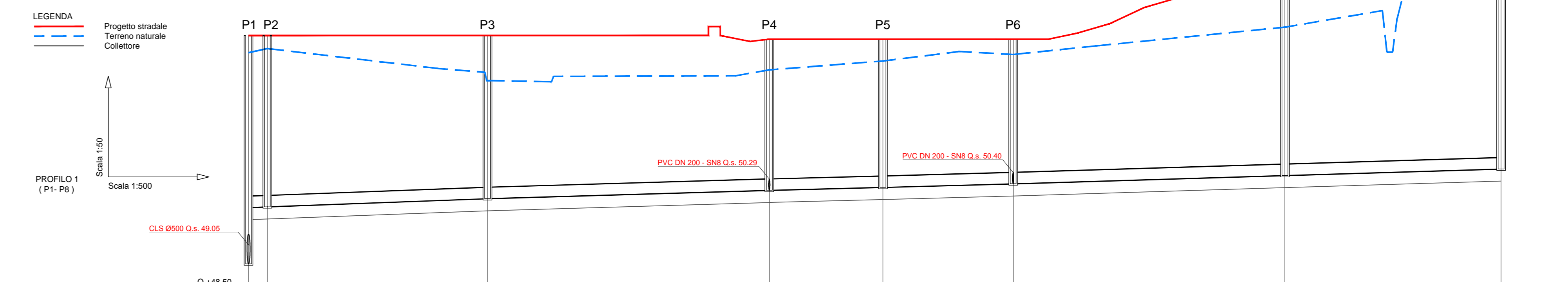


PLANIMETRIA GENERALE
Scala 1:500

POZZETTO PER TUBAZIONI DI DIAMETRO MAX mm 600
CON IMMISSIONI DA VARIE ANGOLAZIONI CON
RIVESTIMENTO INTERNO IN POLYCRETE O RESINA ESPOSSIDICA

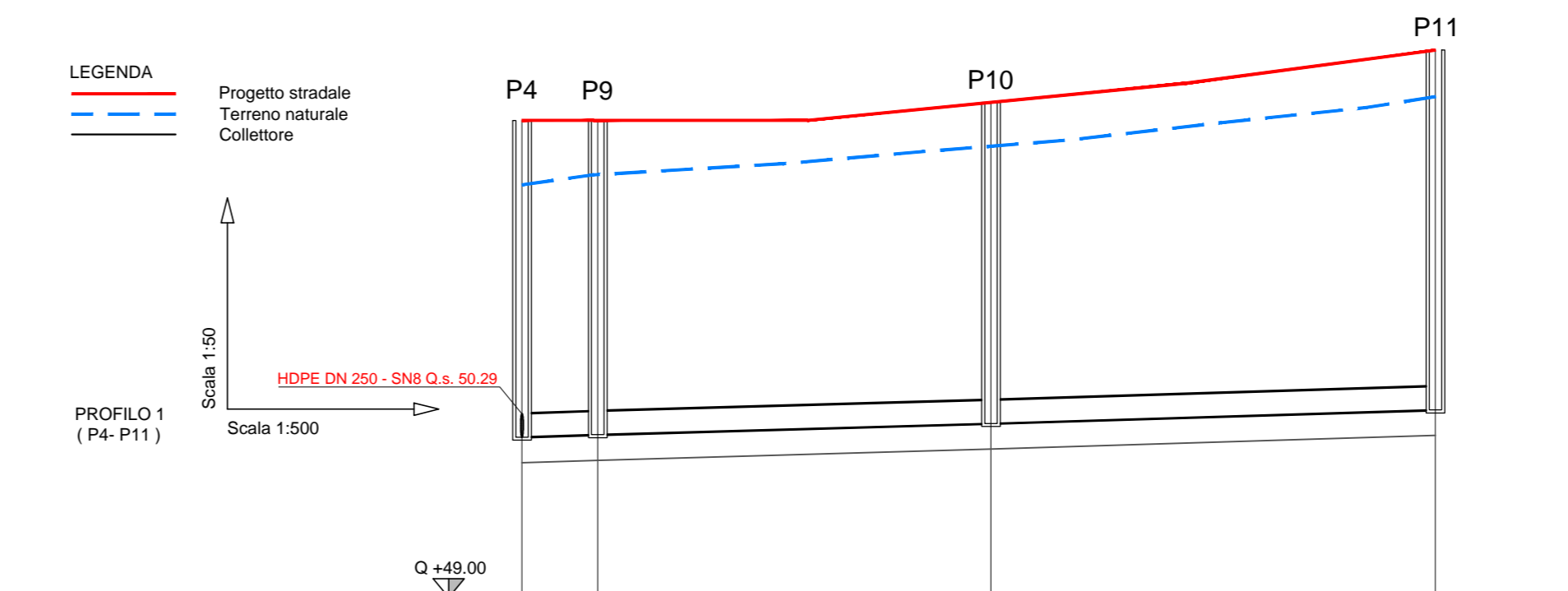


COMUNE DI	MELDOLA			
LOCALITA'	NUOVA URBANIZZAZIONE			
VIA	CALCESTRE 1/2 BETON ASPHALTO			
TIPO DI PAVIMENTAZIONE	PVC DN200 - SN8			
DIMENSIONE CONDOTTA	CLC CIRCOLARE CON PASSO D'UOMO DIAM. INT. 100			
DISTANZA POZZETTI	40.35	47.59	19.18	22.00
TIPOLOGIA POZZETTI DI ISPEZIONE	CLC CIRCOLARE CON PASSO D'UOMO DIAM. INT. 100			
NATURA DEL TERRENO	TERRENO VEGETALE			



PUNTI	N01	N02	N03	N04	N05	N06	N07	N08
QUOTE TERRENO DI PROGETTO	52.90	52.81	52.80	52.84	52.84	52.84	54.01	54.07
QUOTE TERRENO ATTUALE	52.81	52.81	52.81	52.84	52.84	52.84	54.01	54.07
QUOTE FONDO COLLETTORE (Scorrimto)	50.01	50.01	50.01	50.01	50.01	50.01	50.01	50.01
ALTEZZA SCAVO (piano attuale)	3.66	3.66	2.20	2.24	2.24	2.24	2.71	2.71
DISTANZE PROGRESSIVE TERRENO	0.00	3.17	40.35	87.94	107.12	129.12	175	211.51
DISTANZE PARZIALI TERRENO	3.17	37.18	47.59	19.18	22.00	45.88	36.51	
ANDAMENTO PLANIMETRICO CONDOTTA	132.4903g	137.8907g	99.6237g	100.00g	197.2213g	188.5066g		
LIVELLETTTE	D = 3.17 Q2 = 0.01 P = 3.15 %	D = 37.18 Q2 = 0.14 P = 3.77 %	D = 47.59 Q2 = 0.14 P = 2.84 %	D = 19.18 Q2 = 0.06 P = 2.61 %	D = 22.00 Q2 = 0.06 P = 2.73 %	D = 45.88 Q2 = 0.14 P = 3.05 %	D = 36.51 Q2 = 0.17 P = 3.01 %	
DISTANZE ETTOMETRICHE	0	1	2					

COMUNE DI	MELDOLA	
LOCALITA'	NUOVA URBANIZZAZIONE	
VIA	ASPALTO	
TIPO DI PAVIMENTAZIONE	PVC DN200 - SN8	
DIMENSIONE CONDOTTA	CLC CIRCOLARE CON PASSO D'UOMO DIAM. INT. 100	
DISTANZA POZZETTI	6.09	31.62
TIPOLOGIA POZZETTI DI ISPEZIONE	TERRENO VEGETALE	
NATURA DEL TERRENO		



PUNTI	N04	N09	N10	N11
QUOTE TERRENO DI PROGETTO	52.84	52.84	52.84	53.40
QUOTE TERRENO ATTUALE	52.84	52.84	52.84	53.40
QUOTE FONDO COLLETTORE (Scorrimto)	50.01	50.01	50.01	50.01
ALTEZZA SCAVO (piano attuale)	2.24	2.24	2.44	2.72
DISTANZE PROGRESSIVE TERRENO	0.00	6.09	37.71	73.40
DISTANZE PARZIALI TERRENO	6.09	31.62	35.74	
ANDAMENTO PLANIMETRICO CONDOTTA	99.5101g			
LIVELLETTTE	D = 6.09 Q2 = 0.01 P = 3.28 %	D = 31.62 Q2 = 0.09 P = 2.85 %	D = 35.74 Q2 = 0.11 P = 3.08 %	
DISTANZE ETTOMETRICHE	0	1		

Proprietà: **COMMERCIANTI INDIPENDENTI ASSOCIATI** SOCIETA' COOPERATIVA
COMMERCIANTI INDIPENDENTI ASSOCIATI soc. coop.
 Via Dei Mercanti, 3 - 47122 - Forlì - FC

ISTITUTO DIOCESANO per il SOSTENTAMENTO del CLERO DIOCESI di FORLÌ
 Via San Martino, 6 - Forlì - FC

SOTTOSERVIZI
 PROGETTO FOGNATURA NERA - PROFILI

Progettazione e D.L.: **Studio di architettura BISSONI & VILLA**
 Cas. Mazzini, 132 - 47100 - Forlì Tel. 0543 35181 Fax: 0543 377002
 E-mail: info@bvissoni.it
Arch. Roberto Bissoni
Arch. Maurizio Villa

Progettista delle reti fognarie: **Ing. Massimo Plazzi - PRIDE**
 Via Marco Casati, 19 - 47121 - Forlì
 Tel. 0543 1753794 Fax: 0543 1753794
 E-mail: grid3@hotmail.it

N° REVISIONE	ARGOMENTO	DATA	DESEGNATORE	TAVOLA
1	Integrazioni 01			Tav05_2.1-FN_Profil_Int03
2	Integrazioni volontarie reti			
3	Integrazioni conferma dei servizi	18-06-2019		
Protocollo: 172-PUAFOR_SOT_20		Data consegna: 13-09-2019	Scale: 1:500 - varie	

È presente documento è esclusivo proprietà dello Studio Bissoni & Villa. È vietata ogni duplicazione, distribuzione, pubblicazione senza permesso autorizzante scritto dello Studio Bissoni & Villa, S. 27 Aprile 1981 n. 833 e succ. modif.